2. — *AGRICULTURE*

PLUVIOMÉTRIE

RELEVE PLUVIOMETRIQUE DU 1er AU 30 NOVEMBRE 1949

Colonne A : Pluies relevées du 1er au 30 novembre 1949.
B : Valeurs normales (moyenne 1901-1945).
C : Pluies relevées du 1er septembre 1949 au 30 novembre 1949.
D : Valeurs normales.

	A	B	C	D
Tabarka	350,1	140	431,8	313
Mateur	94,2	—	165,4	—
Béja	79,9	58	115,0	155
Téboursouk	55,5	50	107,5	135
Medjez-el-Bab	49,0	40	90,7	111
Souk-el-Arba	47,4	43	75,9	114
Tunis	37,7	49	96,6	133
Nabeul	30,0	—	49,0	—
Grombalia	38,1	56	84,3	154
Zaghouan	28,1	54	68,3	148
Le Kef	22,0	49	59,0	131
Maktar	22,1	45	58,6	126
Thala	6,3	43	40,3	118
Kasserine	0,4	—	38,9	—
Kairouan	3,5	32	54,1	100
Sousse	3,7	38	45,7	126
El-Djem	3,7	38	84,7	100
Sfax	8,8	32	31,3	83
Gabès	4,9	37	20,6	77
Djerba	4,6	46	39,4	92
Zarzis	23,5	—	97,2	—
Médenine	Gttes	20	67,9	43
Tozeur	Gttes	13	—	29
Ghadamès	—	—	—	—

Correctif pour octobre	A	C
Medjez-el-Bab	24,5	41,7
Sfax	22,5	22,5
Zarzis	73,7	73,7
Ghadamès	0,1	0,1

PLUIES

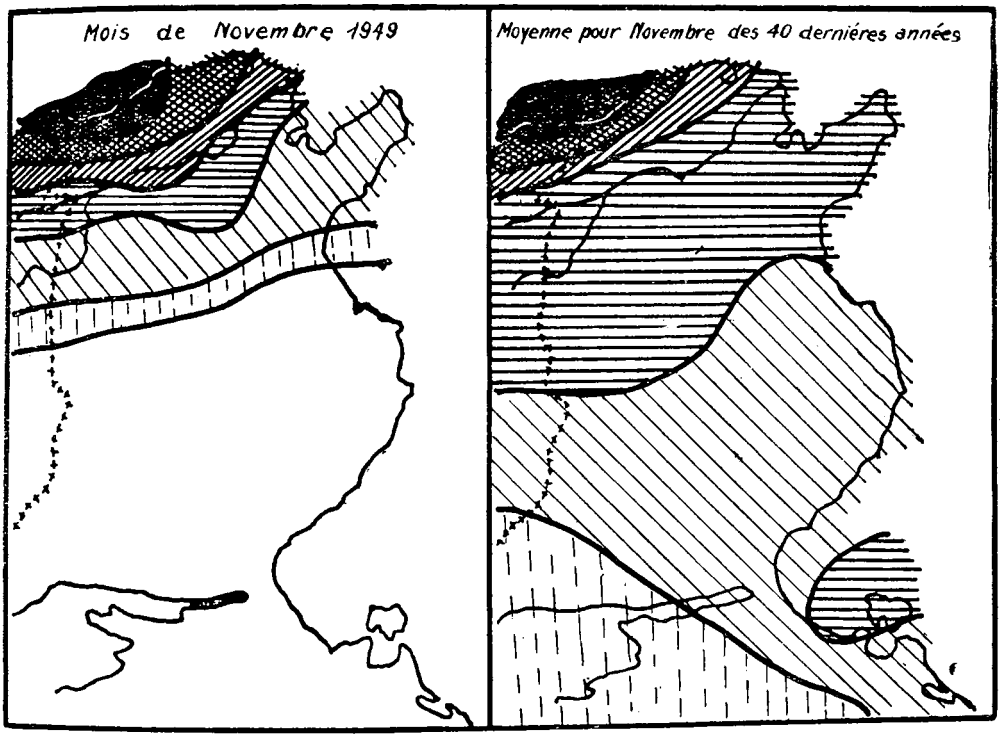

De 0 à 10 m/m

De 10 à 20 m/m

De 20 à 40 m/m

De 40 à 60 m/m

De 60 à 80 m/m

De 80 à 100 m/m

Au dessus de 100 m/m

PLUIES MENSUELLES depuis le debut de l'ANNEE AGRICOLE 1949-50

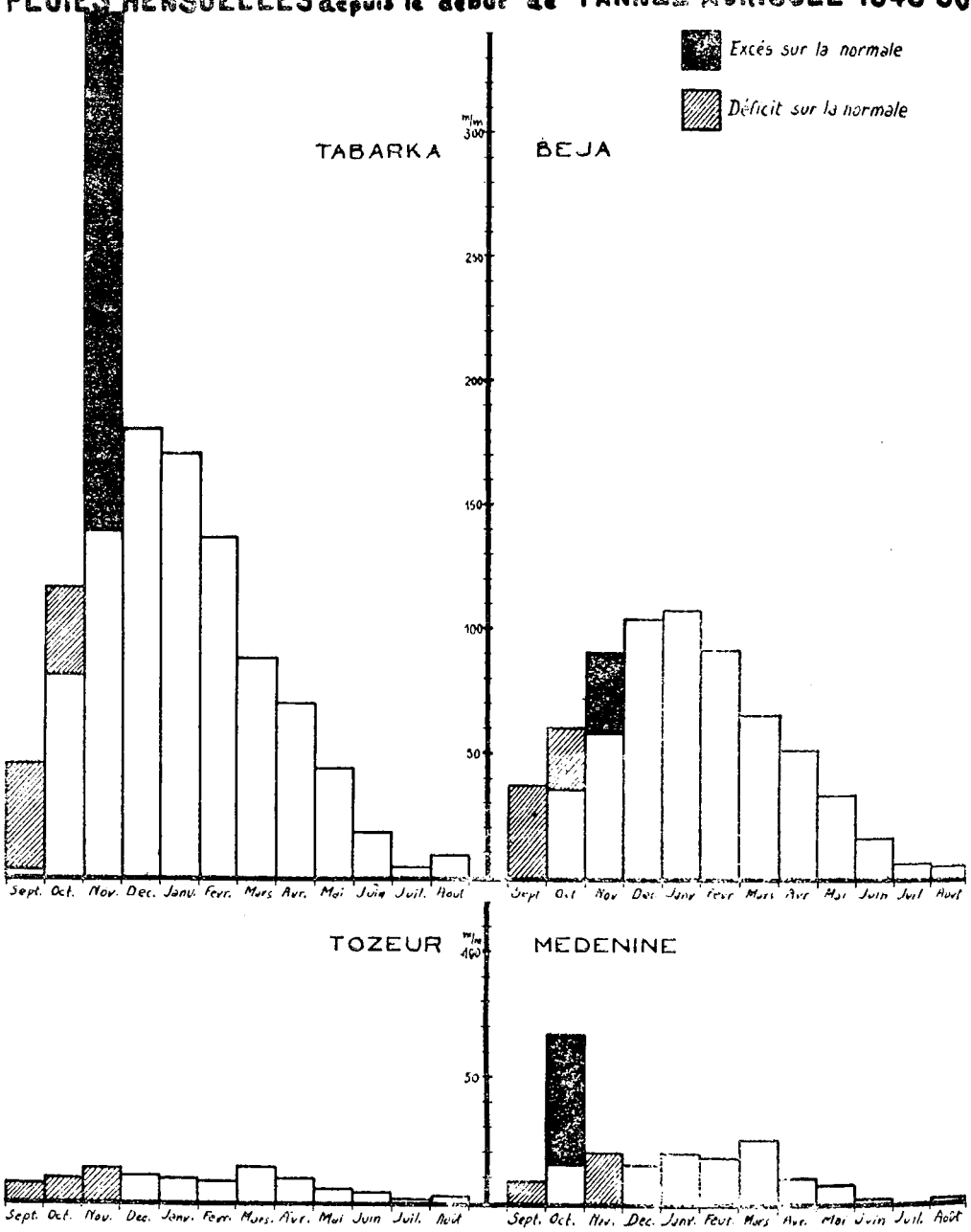

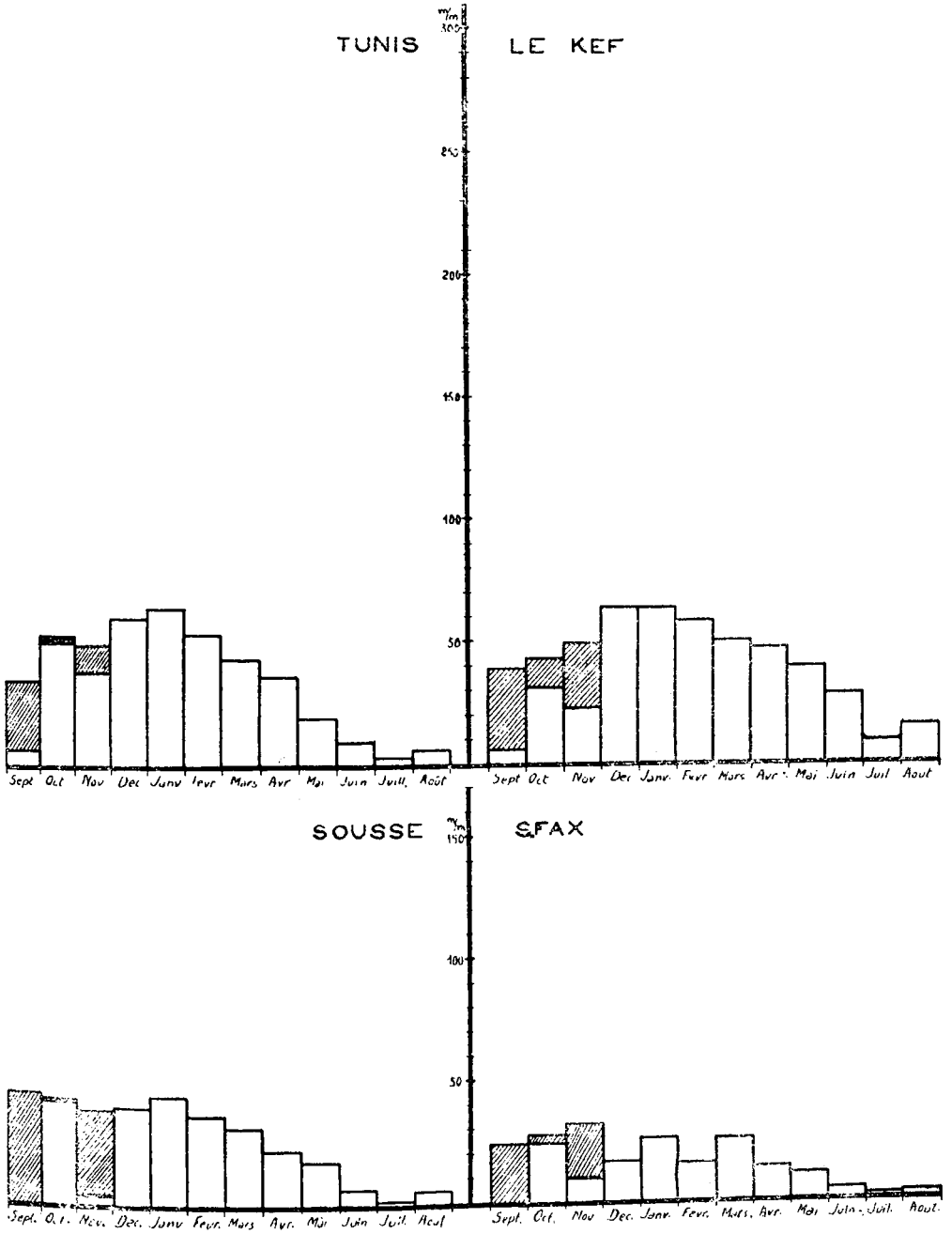
TUNIS
LE KEF
SOUSSE
SFAX
mm/m
300
250
200
150
100
50
Sept Oct Nov Dec Janv Fevr Mars Avr Mai Juin Juill. Août
Sept Oct Nov Dec Janv. Fevr Mars Avr. Mai Juin Juil Aout
Sept. Oct. Nov. Dec. Janv Fevr. Mars Avr. Mai Juin Juil. Aout
Sept. Oct. Nov Dec. Janv. Fevr. Mars. Avr. Mai Juin. Juil. Aout.