

## 2. — AGRICULTURE

# PLUVIOMÉTRIE

## RELEVÉ PLUVIOMETRIQUE

DU 1<sup>er</sup> AU 31 MARS 1949

Colonne A : Pluies relevées du 1<sup>er</sup> au 31 Mars 1949.

» B : Valeurs normales.

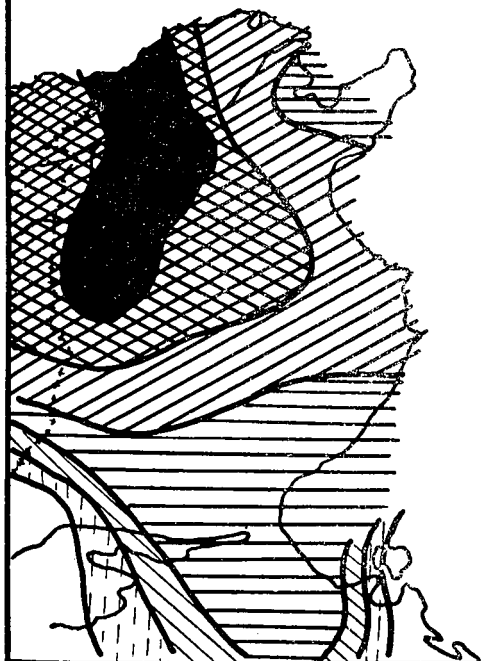
» C : Pluies relevées du 1<sup>er</sup> Septembre 1948 au 31 Mars 1949.

» D : Valeurs normales.

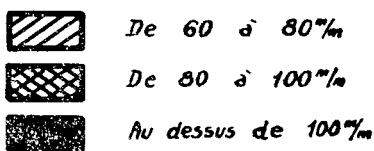

	A	B	C	D
Tabarka .....	123,4	102	708,1	876
Mateur .....	59,5	—	484,1	—
Béja .....	119,8	66	665,0	502
Téboursouk .....	109,0	64	591,5	434
Medjez-El-Bab .....	78,0	45	484,5	318
Souk-El-Arba .....	78,2	47	447,9	345
Tunis .....	40,3	45	565,2	366
Nabeul .....	28,0	—	453,0	—
Grombalia .....	43,4	49	609,9	402
Zaghouan .....	73,4	65	573,7	409
Le Kef .....	103,5	50	675,6	382
Maktar .....	93,1	55	553,3	355
Thala .....	102,0	51	510,7	303
Kasserine .....	—	—	—	—
Kairouan .....	81,8	33	403,9	211
Sousse .....	73,0	31	365,3	266
El-Djem .....	65,0	30	483,0	219
Sfax-Port .....	52,4	24	372,7	172
Gabès .....	47,6	21	231,9	148
Djerba .....	8,3	24	216,2	190
Zarzis .....	46,7	—	317,8	—
Médenine .....	55,4	25	156,8	117
Tozeur .....	4,5	14	84,9	73
Ghadamès .....	1,0	—	—	—

# PLUIES

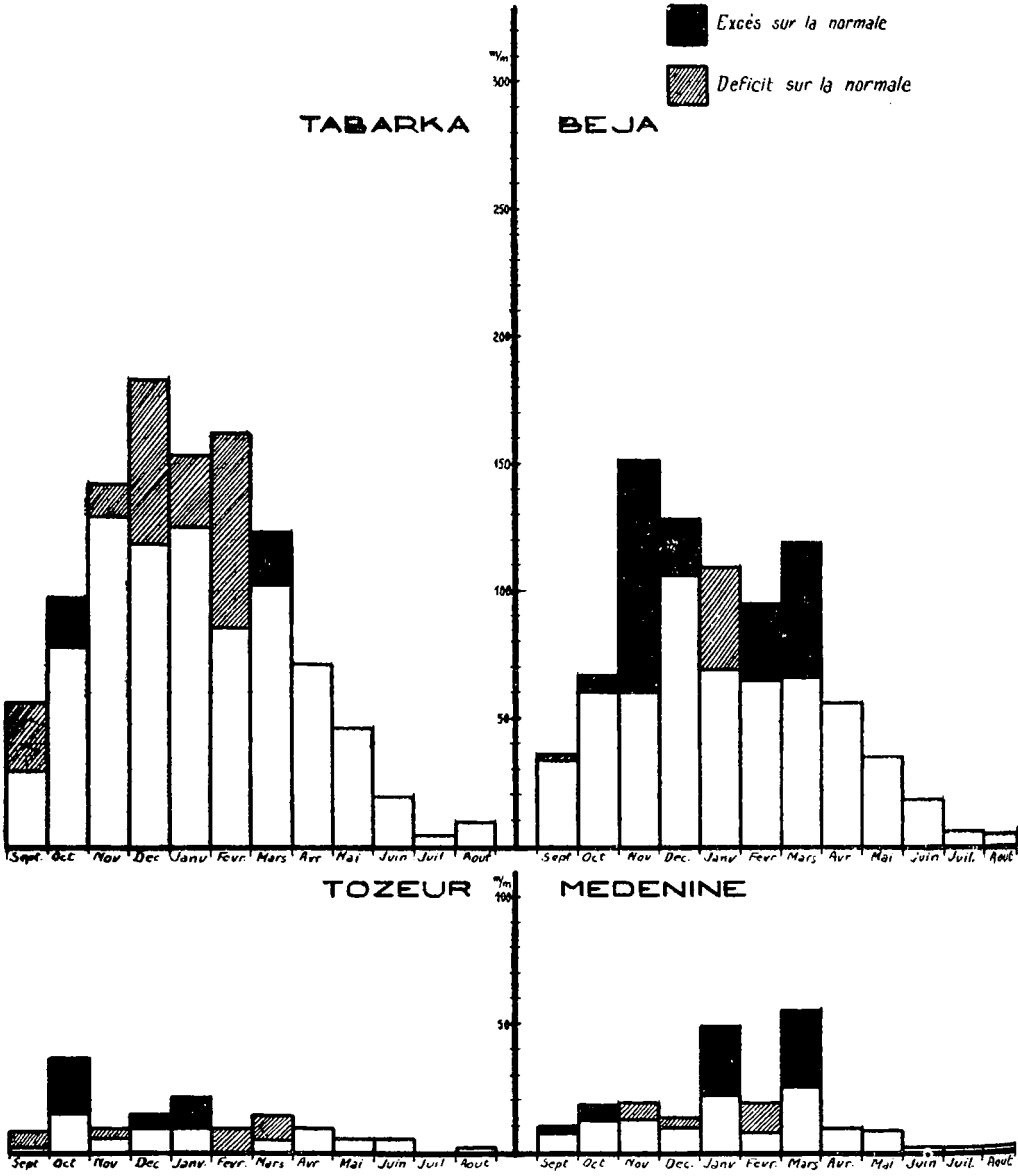
Mois de Mars 1949



Moyenne pour Mars des 40 dernières années

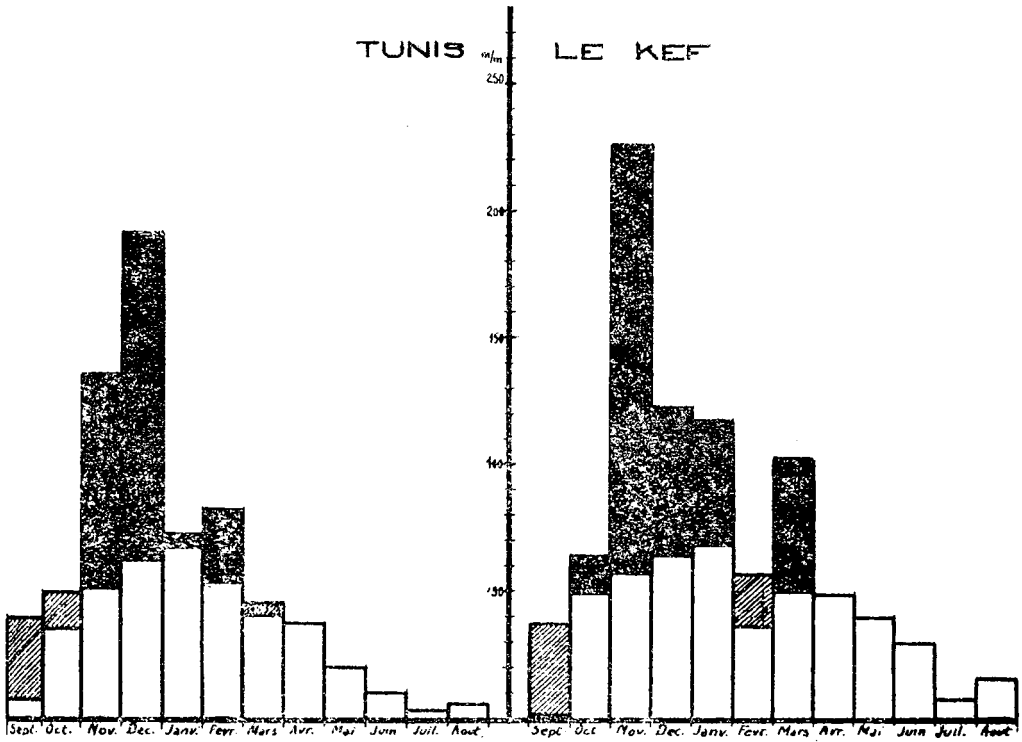


# PLUIES MENSUELLES depuis le debut de l'ANNEE AGRICOLE 1948-49



TUNIS

LE KEF



SOUSSE

SFAX

